



**КОМИТЕТ ИМУЩЕСТВЕННЫХ ОТНОШЕНИЙ
АДМИНИСТРАЦИИ ПЕРМСКОГО МУНИЦИПАЛЬНОГО ОКРУГА**

РЕШЕНИЕ

о размещении объектов № 2880

Пермский край
Пермский округ

20.10.2023

Комитет имущественных отношений администрации Пермского муниципального округа разрешает Акционерному обществу «Газпром газораспределение Пермь» (ИНН 5902183841, ОГРН 2125902017723, почтовый адрес: 614000, г. Пермь, ул. Петропавловская, 43)

размещение объекта «газопровод давлением до 1.2 Мпа, для размещения которого не требуется разрешения на строительство»

на землях государственная собственность на которые не разграничена.

на срок 1 год.


Местоположение: Пермский край, Пермский муниципальный округ, д. Усть-Тары, ул. Тюменская, дом 5.

Приложение: схема предполагаемых к использованию земель или части земельного участка.

Особые условия использования:

1. При размещении объекта учесть параметры ширины проезда улично-дорожной сети, во избежание сужения полосы отвода дороги.
2. Получение разрешения на производство земляных работ.

Заместитель председателя комитета


(подпись, печать)

М.В. Королева



Схема предполагаемых к использованию земель или части земельного участка

Объект: Газопровод давлением до 1,2 Мпа, для размещения которого не требуется разрешения на строительство
 Местоположение: расположенных по адресу: Пермский край, м.о. Пермский, д. Усть-Тары, ул. Тюменская, дом 5

Площадь земель или части земельного участка, кв.м.: 137

Категория земель: земли населенных пунктов






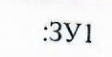
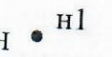
Вид разрешенного использования: -

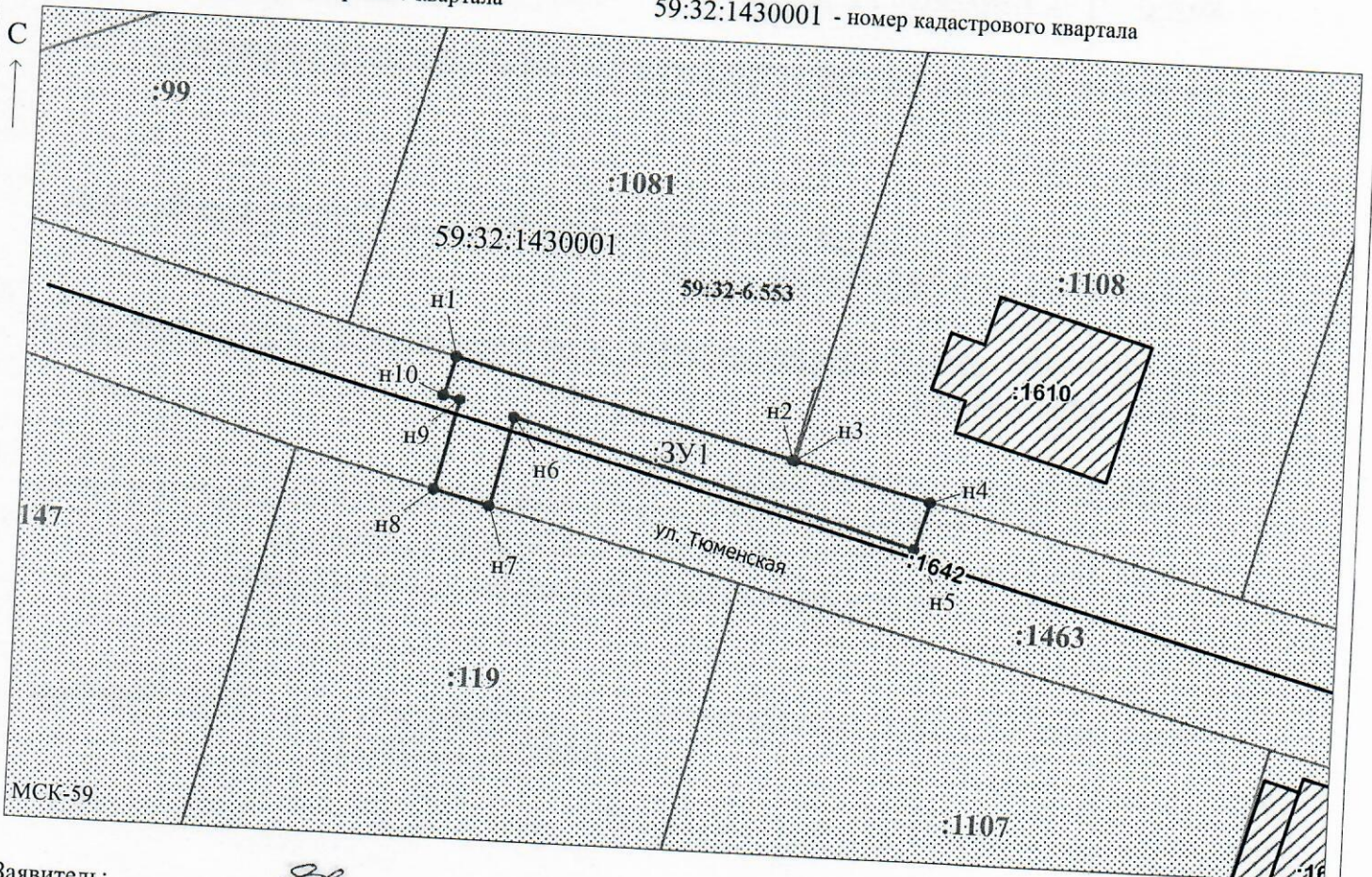
Каталог координат, м

№ точки границы	X	Y
n1	509605.70	2209383.54
n2	509599.46	2209407.45
n3	509599.41	2209407.63
n4	509596.95	2209417.20
n5	509593.56	2209416.23
n6	509601.55	2209387.78
n7	509595.15	2209386.29
n8	509596.16	2209382.37
n9	509602.63	2209383.91
n10	509602.94	2209382.77
n1	509605.70	2209383.54

Описание границ смежных землепользователей:
 От точки n1 до точки n2 - земельный участок с кадастровым номером 59:32:1430001:1081
 От точки n2 до точки n3 - земли общего пользования
 От точки n3 до точки n4 - земельный участок с кадастровым номером 59:32:1430001:1108
 От точки n4 до точки n7 - земельный участок с кадастровым номером 59:32:1430001:1463
 От точки n7 до точки n8 - земельный участок с кадастровым номером 59:32:1430001:119
 От точки n8 до точки n1 - земельный участок с кадастровым номером 59:32:1430001:1463

Условные обозначения:

-  - предполагаемый участок земель, на которых планируется размещение объекта
-  - границы и номер земельного участка, сведения о которых внесены в ЕГРН
-  - границы и номер объекта капитального строительства, сведения о которых внесены в ЕГРН
-  - граница кадастрового квартала
-  - зоны с особыми условиями использования территории, сведения о которых внесены в ЕГРН
-  - обозначение запрашиваемого земельного участка
-  n1 - характеристическая точка границ земель или части земельного участка
- 59:32:1430001 - номер кадастрового квартала



Заявитель: _____ / Егошина И.В.
 МП (подпись, расшифровка подписи)
 (для юридических лиц и индивидуальных предпринимателей)

Масштаб 1:500